

3D-Berechnungsmethode

SchutzSystemErde um Sonne- Mond-Energien für unsere Leben, im Einsatz mit kurzen Intervalls zu Schutzen. Diese Lebensenergie als Sicherheit, sollte nicht beeinträchtigt werden, jedoch im Notfall in kleinsten Einheiten vor Dürren, Brände, Stürme, ...

PolSatelliten /

Transmitter




Variable in der Höhe und Distanz zueinander sorgt ausgleichende der Siganle für den freien Korridor für den Mond.

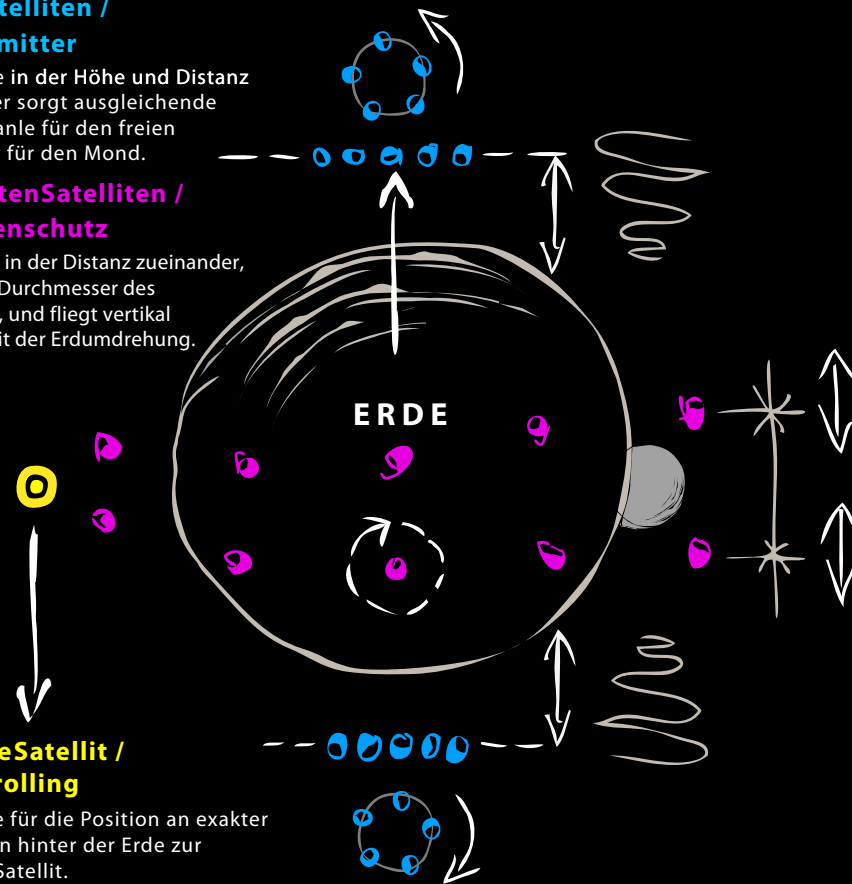
SchattenSatelliten / Sonnenschutz

Variable in der Distanz zueinander, im max Durchmesser des Mondes, und fliegt vertikal exakt mit der Erdumdrehung.

SonneSatellit / Controlling

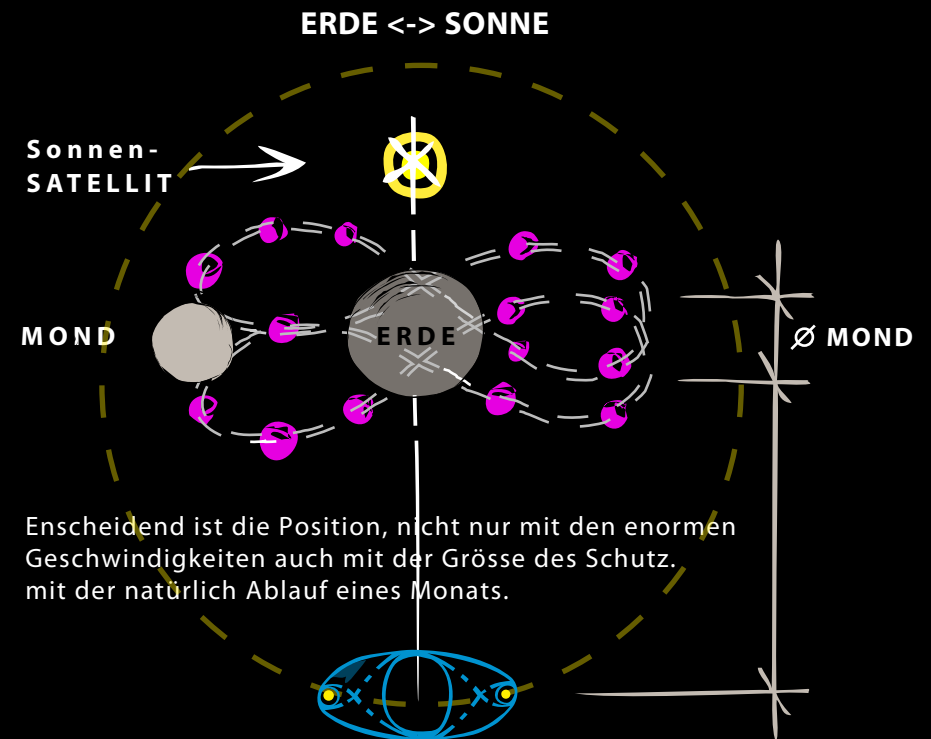
Signale für die Position an exakter Position hinter der Erde zur SonneSatellit.

-  SonnenSatellit -> natürliche Position für alle
-  SchattenSatelliten -> natürliche Wolken
-  PolSatelliten -> natürliches Licht zur Erde



SatellitenSYSTEM SonnenSCHUTZ SicherheitERDE

Technologie mit Weitblick zum Universellen Schutz der Erde. Mit dem Start von einem Satelliten bis zu mehreren Satelliten welche, mit der Erdumdrehung der direkten Mond- Sonnen-Einstrahlungen weichen.



Entscheidend ist die Position, nicht nur mit den enormen Geschwindigkeiten auch mit der Größe des Schutz. mit der natürlich Ablauf eines Monats.

UNIVERSAL-SCHUTZ
(Zukunft - Internationale Sicherheit)